



附件一

建设用地报批执法监察现场踏勘报告表

项目名称	国有工矿棚户区改造项目永久用地			
报件类型	独立选址	报件涉及地块所属行政区域	香格里拉市格咱乡	
报件涉及地块界址点坐标	项目界址点坐标 附后		实地踏勘地块坐标 附后	
临时用地手续		先行用地手续	其它手续	
结 论	是否存在动工用地情况		否	
	是否属于违法用地	否	是否查处到位	
实地踏勘人员	刘润珍, 马雁芳, 张菊美 孔山		踏勘时间	2016年2月14日
县级国土部门意见	经实地踏勘, 未发现违法用地等情况, 同意上报。  2016年2月14日			
市级国土部门意见	同意县级意见, 同意上报。  2016年3月16日			


报件涉及地块界址点坐标

JA1	3103208.094	33593788.742
JA2	3103215.339	33593813.666
JA3	3103160.801	33593829.579
JA4	3103147.826	33593834.339
JA5	3103135.575	33593840.741
JA6	3103120.194	33593852.111
JA7	3103106.445	33593866.892
JA8	3103096.217	33593883.054
JA9	3103088.744	33593901.807
JA10	3103087.790	33593906.529
JA11	3103083.598	33593934.225
JA12	3103076.785	33593998.049
JA13	3103065.038	33594001.604
JA14	3102988.364	33593987.132
JA15	3103005.314	33593894.524
JA16	3102958.714	33593892.451
JA17	3102949.884	33593891.063
JA18	3102944.631	33593890.153
JA19	3102940.167	33593886.889
JA20	3102931.704	33593871.994
JA21	3102925.435	33593859.236
JA22	3102921.365	33593829.160
JA23	3102915.926	33593788.201
JA24	3102909.972	33593743.193
JA25	3102911.731	33593728.709
JA26	3102917.077	33593719.723
JA27	3102934.356	33593698.918
JA28	3102934.855	33593698.319
JA29	3102935.609	33593697.615
JA30	3102936.684	33593697.236
JA31	3102937.833	33593697.270
JA32	3102938.758	33593697.699
JA33	3102940.817	33593698.994
JA34	3102957.155	33593709.271
JA35	3102978.530	33593717.275
JA37	3103011.383	33593744.504
JA38	3103015.478	33593749.028
JA39	3103019.949	33593752.438
JA40	3103035.972	33593759.960
JA41	3103068.061	33593765.416
JA42	3103079.666	33593769.583
JA43	3103110.905	33593786.031
JA44	3103126.547	33593790.683
JA45	3103131.423	33593790.507
JA46	3103159.943	33593791.569
JA47	3103197.918	33593791.608
JB1	3102826.818	33593984.398
JB2	3102819.415	33594013.470
JB3	3102790.342	33594006.066
JB4	3102797.746	33593976.994

实地踏勘地块界址点坐标

JA1	3103208.094	33593788.742
JA2	3103215.339	33593813.666
JA3	3103160.801	33593829.579
JA4	3103147.826	33593834.339
JA5	3103135.575	33593840.741
JA6	3103120.194	33593852.111
JA7	3103106.445	33593866.892
JA8	3103096.217	33593883.054
JA9	3103088.744	33593901.807
JA10	3103087.790	33593906.529
JA11	3103083.598	33593934.225
JA12	3103076.785	33593998.049
JA13	3103065.038	33594001.604
JA14	3102988.364	33593987.132
JA15	3103005.314	33593894.524
JA16	3102958.714	33593892.451
JA17	3102949.884	33593891.063
JA18	3102944.631	33593890.153
JA19	3102940.167	33593886.889
JA20	3102931.704	33593871.994
JA21	3102925.435	33593859.236
JA22	3102921.365	33593829.160
JA23	3102915.926	33593788.201
JA24	3102909.972	33593743.193
JA25	3102911.731	33593728.709
JA26	3102917.077	33593719.723
JA27	3102934.356	33593698.918
JA28	3102934.855	33593698.319
JA29	3102935.609	33593697.615
JA30	3102936.684	33593697.236
JA31	3102937.833	33593697.270
JA32	3102938.758	33593697.699
JA33	3102940.817	33593698.994
JA34	3102957.155	33593709.271
JA35	3102978.530	33593717.275
JA37	3103011.383	33593744.504
JA38	3103015.478	33593749.028
JA39	3103019.949	33593752.438
JA40	3103035.972	33593759.960
JA41	3103068.061	33593765.416
JA42	3103079.666	33593769.583
JA43	3103110.905	33593786.031
JA44	3103126.547	33593790.683
JA45	3103131.423	33593790.507
JA46	3103159.943	33593791.569
JA47	3103197.918	33593791.608
JB1	3102826.818	33593984.398
JB2	3102819.415	33594013.470
JB3	3102790.342	33594006.066
JB4	3102797.746	33593976.994

地块一



地块二

